

森林草原火险趋势预测

2025 第 130 期 总第 444 期

山西省森林草原防灭火指挥部办公室

2025 年 11 月 6 日

一、未来三天天气预报

11 月 7 日：全省阴天转多云，有小雨，北中部局部地区有中雨，北中部局部山区有雨夹雪或小到中雪；全省大部分地区有轻雾或雾。

11 月 8 日：全省多云转晴，北中部有 4-5 级、短时 6-7 级或以上西北风，气温下降。

11 月 9 日：全省晴天间多云，北中部部分地区有 4-5 级、短时 6-7 级或以上西北风。

二、11月7日-11月9日我省火险形势预报

预计大同、朔州、忻州、阳泉、太原、吕梁、晋中、临汾、运城、长治、晋城森林草原火险气象等级为较高风险，严禁一切野外用火。

三、未来三天森林草原火险气象等级预测

11 月 7 日：大同（阳高、平城、云州、天镇、左云、浑源、广灵、灵丘、新荣、云冈）、朔州（右玉、平鲁、山阴、朔城、怀仁、应县）、忻州（河曲、偏关、神池、宁武、繁峙、保德、岢岚、静乐、原平、忻府、定襄、五台、代县、五寨）、阳泉（盂县、平定、郊区、阳泉城区）、太原（娄烦、尖草坪、阳曲、小店、古交、清徐、迎泽、杏花岭、万柏林、晋源）、晋中（祁县、太谷、榆次、平遥、寿阳、昔阳、左权、和顺、灵石、榆社、介休）、吕梁（临县、兴县、岚县、柳林、石楼、方山、离石、中阳、孝义、汾阳、文水、交城、交口）、临汾（永和、隰县、大宁、吉县、襄汾、蒲县、汾西、洪洞、尧都、霍州、古县、安泽、乡宁、曲沃、翼城、浮山、侯马）、长治（武乡、沁县、长子、沁源、黎城、屯留、潞城、上党、襄垣、壶关、平顺、潞州）、晋城（沁水、高平、阳城、晋城城区、陵川、泽州）、运城（稷山、万荣、河津、临猗、盐湖、新绛、绛县、闻喜、垣曲、永济、芮城、夏县、平陆）
为低风险

11 月 8 日：大同（阳高、云州、天镇、浑源、广灵、灵丘、新荣）、朔州（平鲁、山阴、朔城、怀仁、应县）、忻州（繁峙、静乐、原平、定襄、五台、代县）、阳泉（盂县、平定、郊区）、太原（娄烦、尖草坪、阳曲、古交）、晋中（昔阳、左权、灵石、介休）、吕梁（孝义、交口）、长治（沁县、沁源、黎城、襄垣、壶关、平顺）**为较高风险**。大同（平城、左云、云冈）、朔州（右玉）、忻州（河曲、偏关、神池、宁武、保德、岢岚、忻府、五寨）、

阳泉（阳泉城区）、太原（小店、清徐、迎泽、杏花岭、万柏林、晋源）、晋中（祁县、太谷、榆次、平遥、寿阳、和顺、榆社）、吕梁（临县、兴县、岚县、柳林、石楼、方山、离石、中阳、汾阳、文水、交城）、临汾（永和、隰县、大宁、吉县、襄汾、蒲县、汾西、洪洞、尧都、霍州、古县、安泽、乡宁、曲沃、翼城、浮山、侯马）、长治（武乡、长子、屯留、潞城、上党、潞州）、晋城（沁水、高平、阳城、晋城城区、陵川、泽州）、运城（稷山、万荣、河津、临猗、盐湖、新绛、绛县、闻喜、垣曲、永济、芮城、夏县、平陆）**为较低风险**。

11月9日：大同（阳高、云州、天镇、左云、浑源、广灵、灵丘）、朔州（右玉、平鲁、山阴、朔城、怀仁、应县）、忻州（神池、宁武、繁峙、保德、静乐、原平、忻府、定襄、五台、代县、五寨）、阳泉（盂县、平定、郊区）、太原（娄烦、尖草坪、阳曲、小店、古交、清徐、杏花岭）、晋中（祁县、太谷、榆次、寿阳、昔阳、左权、和顺、灵石、榆社、介休）、吕梁（临县、兴县、岚县、柳林、方山、孝义、文水、交城、交口）、临汾（汾西、洪洞、尧都、霍州、古县、安泽）、长治（武乡、沁县、长子、沁源、黎城、屯留、潞城、襄垣、壶关、平顺、潞州）、晋城（沁水、高平、阳城、晋城城区、陵川、泽州）、运城（万荣、河津、垣曲）**为较高风险**。大同（平城、新荣、云冈）、忻州（河曲、偏关、岢岚）、阳泉（阳泉城区）、太原（迎泽、万柏林、晋源）、晋中（平遥）、吕梁（石楼、离石、中阳、汾阳）、临汾（永和、隰县、大宁、吉县、襄汾、蒲县、乡宁、曲沃、翼城、浮山、侯马）、长治（上党）、运城（稷山、临猗、盐湖、绛县、闻喜、永济、芮城、夏县、平陆）**为较低风险**。运城（新绛）**为低风险**

五级极高风险（红色）：极高风险地区（红色）要加强值班调度，密切注意火情动态；市、县人民政府及时发布禁火令或禁火通告，严禁一切野外用火；组织机关干部、村干部和保护林员，各林局、林场相关人员进一步加大巡查巡护密度，延长巡护瞭望时间；在进入林区的主要沟口路口设卡布点，严禁携带火种进山；对可能引起森林火灾的居民生活用火严格管理，对重要地区或重点林区严防死守；森林消防专业队、驻晋国家森林消防救援队伍要进入戒备状态，做好应急战斗准备，严阵以待；适时派出检查组，对极高风险地区（红色）的森林防火工作进行蹲点督导检查；加大航空巡护密度；工作组做好赴火场的有关准备。

四级高风险（橙色）：高风险地区（橙色）要加强森林防火宣传教育；严格控制野外用火审批，禁止在森林防火区野外用火；在重点火险区设卡布点，禁止携带火种进山；组织县、乡机关干部，各林局、林场相关人员开展“高密度、网格化、全天候、责任制、表格式”巡查瞭望；高风险地区（橙色）森防指部适时派出检查组，对森林防火工作进行督导检查；森

林消防专业队靠前布防，进入临战状态；适时开展航空巡护。

三级较高风险（黄色）：较高风险地区（黄色）要加强森林防火宣传教育；加强森林防火巡护、瞭望监测，加大火源管理力度；认真检查装备、物资等落实情况；森林消防专业队进入待命状态，做好森林火灾扑救有关准备。

附：

山西省2025年11月07日森林草原火险气象等级预报图

山西省2025年11月08日森林草原火险气象等级预报图

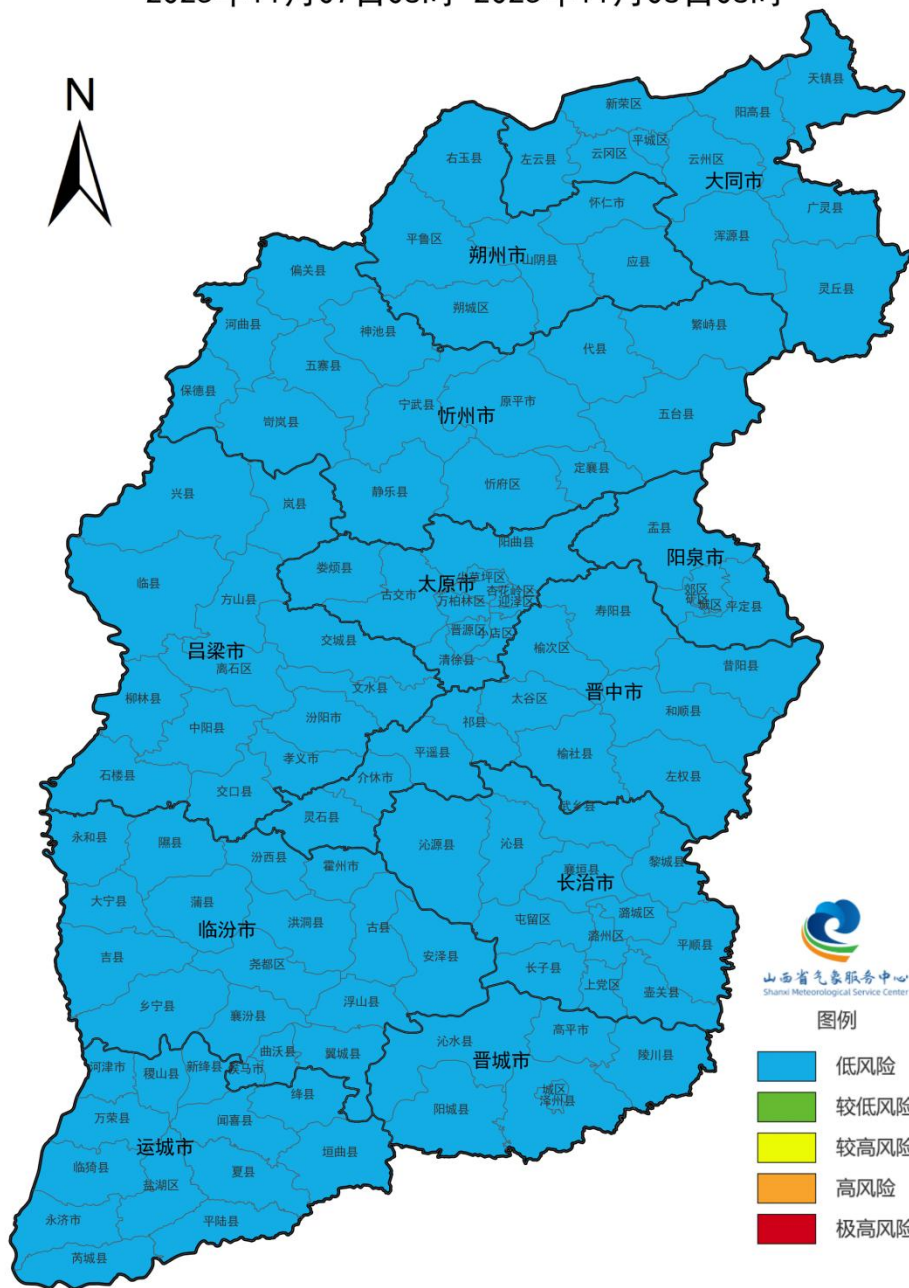
山西省2025年11月09日森林草原火险气象等级预报图

山西省气象服务中心将密切关注天气变化，并将及时为您提供相关气象信息！

制作：山西省气象服务中心

山西省森林草原火险气象等级预报

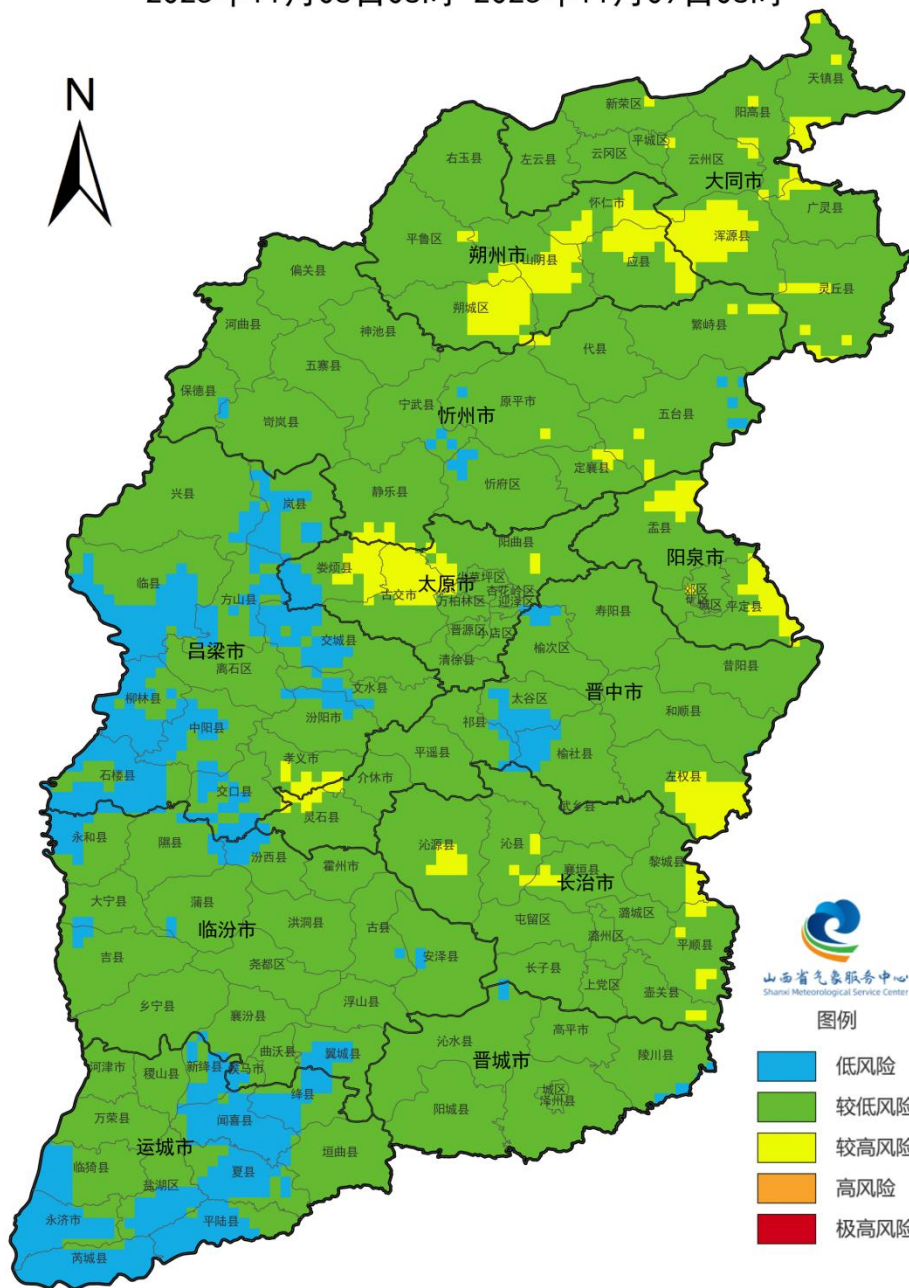
2025年11月07日08时-2025年11月08日08时



山西省气象服务中心
Shanxi Meteorological Service Center

山西省森林草原火险气象等级预报

2025年11月08日08时-2025年11月09日08时



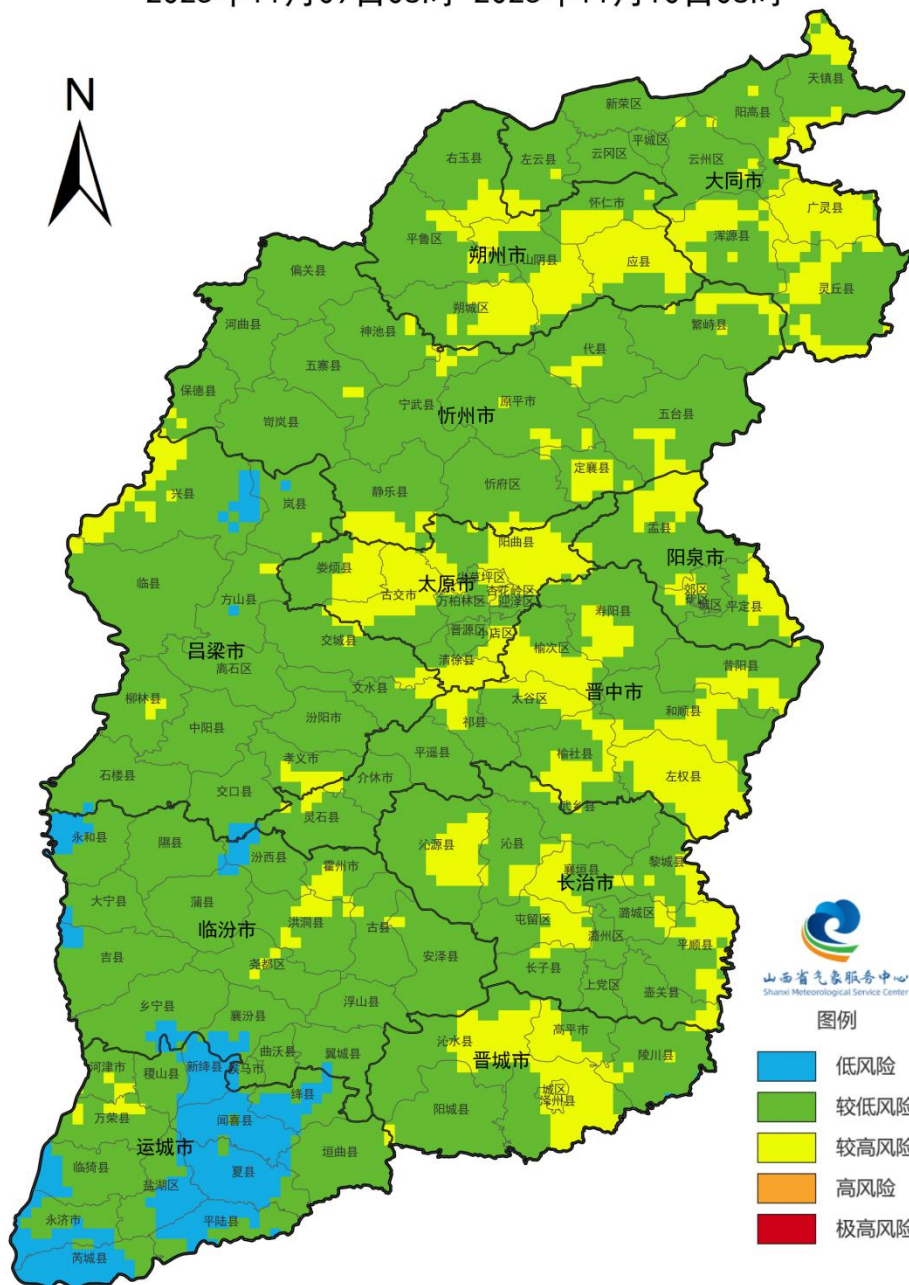
山西省气象服务中心
Shanxi Meteorological Service Center

图例

- 低风险
- 较低风险
- 较高风险
- 高风险
- 极高风险

2025年11月09日08时-2025年11月10日08时






2025年11月09日08时-2025年11月10日08时



山西省气象服务中心
Shanxi Meteorological Service Center

图例

图例

- | | |
|---|------|
|  | 低风险 |
|  | 较低风险 |
|  | 较高风险 |
|  | 高风险 |
|  | 极高风险 |