

# 森林草原火险趋势预测

2025 第 136 期 总第 450 期

山西省森林草原防灭火指挥部办公室

2025 年 11 月 28 日

## 一、未来三天天气预报

**11 月 28 日：**全省晴天间多云，北中部部分和南部局部地区有 4 级左右、短时 6-7 级或以上偏西风。

**11 月 29 日：**全省晴天间多云，北中部部分和南部局部地区有 4-5 级、短时 6-8 级或以上偏西风。

**11 月 30 日：**全省晴天间多云，有 4-5 级、短时 6-8 级或以上西北风。

## 二、11月28日-11月30日我省火险形势预报

预计大同、朔州、忻州、太原、阳泉、吕梁、晋中、临汾、运城、长治、晋城森林草原火险气象等级为高风险到极高风险，严禁一切野外用火。

## 三、未来三天森林草原火险气象等级预测

**11 月 28 日：**大同（阳高、云州、浑源）、朔州（山阴、朔城、应县）、忻州（神池、宁武、繁峙、静乐、忻府、五台）、阳泉（盂县、平定、郊区、阳泉城区）、太原（娄烦、阳曲、古交、清徐）、晋中（祁县、太谷、平遥、寿阳、昔阳、左权、和顺、灵石、介休）、吕梁（岚县、孝义、汾阳、文水、交城、交口）、临汾（永和、大宁、吉县、襄汾、尧都、霍州、古县、安泽、乡宁、曲沃、翼城、浮山）、长治（武乡、沁县、长子、沁源、黎城、屯留、潞城、上党、襄垣、壶关、平顺、潞州）、晋城（沁水、高平、阳城、晋城城区、陵川、泽州）、运城（稷山、河津、盐湖、绛县、闻喜、垣曲、永济、芮城、夏县、平陆）**为极高风险**。大同（平城、天镇、左云、广灵、灵丘、新荣、云冈）、朔州（右玉、平鲁、怀仁）、忻州（河曲、偏关、保德、岢岚、原平、定襄、代县、五寨）、太原（尖草坪、小店、迎泽、杏花岭、万柏林、晋源）、晋中（榆次、榆社）、吕梁（临县、兴县、柳林、石楼、方山、离石、中阳）、临汾（隰县、蒲县、汾西、洪洞、侯马）、运城（万荣、临猗、新绛）**为高风险**。

**11 月 29 日：**大同（阳高、云州、天镇、浑源、广灵、灵丘、新荣）、朔州（右玉、山阴、朔城、怀仁、应县）、忻州（河曲、神池、宁武、繁峙、静乐、原平、忻府、定襄、五台、代县）、阳泉（盂县、平定、郊区、阳泉城区）、太原（娄烦、尖草坪、阳曲、古交、迎

泽、万柏林)、晋中(祁县、太谷、榆次、平遥、寿阳、昔阳、左权、和顺、灵石、榆社、介休)、吕梁(临县、岚县、柳林、孝义、汾阳、文水、交城、交口)、临汾(襄汾、汾西、洪洞、尧都、霍州、安泽、乡宁、浮山)、长治(武乡、沁县、长子、沁源、黎城、屯留、潞城、上党、襄垣、壶关、平顺、潞州)、晋城(沁水、高平、阳城、晋城城区、陵川、泽州)、运城(稷山、万荣、河津、临猗、盐湖、新绛、闻喜、垣曲、永济、芮城、夏县、平陆)为**极高风险**。大同(平城、左云、云冈)、朔州(平鲁)、忻州(偏关、保德、岢岚、五寨)、太原(小店、清徐、杏花岭、晋源)、吕梁(兴县、石楼、方山、离石、中阳)、临汾(永和、隰县、大宁、吉县、蒲县、古县、曲沃、翼城、侯马)、运城(绛县)为**高风险**。

**11月30日:**大同(浑源、灵丘)、忻州(忻府、定襄、五台)、阳泉(盂县、平定、郊区、阳泉城区)、太原(阳曲、古交)、晋中(平遥、寿阳、昔阳、介休)、吕梁(孝义、汾阳、交口)、临汾(襄汾、古县、安泽、乡宁)、长治(武乡、沁县、长子、沁源、黎城、屯留、潞城、上党、襄垣、壶关、平顺、潞州)、晋城(沁水、高平、阳城、陵川、泽州)、运城(稷山、河津、盐湖、新绛、闻喜、垣曲、永济、芮城、夏县、平陆)为**极高风险**。大同(阳高、平城、云州、天镇、左云、广灵、新荣、云冈)、朔州(右玉、平鲁、山阴、朔城、怀仁、应县)、忻州(河曲、偏关、神池、宁武、繁峙、保德、岢岚、静乐、原平、代县、五寨)、太原(娄烦、尖草坪、小店、清徐、迎泽、杏花岭、万柏林、晋源)、晋中(祁县、太谷、榆次、左权、和顺、灵石、榆社)、吕梁(临县、兴县、岚县、柳林、石楼、方山、离石、中阳、文水、交城)、临汾(永和、隰县、大宁、吉县、蒲县、汾西、洪洞、尧都、霍州、曲沃、翼城、浮山、侯马)、晋城(晋城城区)、运城(万荣、临猗、绛县)为**高风险**。

**五级极高风险（红色）：**极高风险地区（红色）要加强值班调度，密切注意火情动态；市、县人民政府及时发布禁火令或禁火通告，严禁一切野外用火；组织机关干部、村干部和护林员，各林局、林场相关人员进一步加大巡查巡护密度，延长巡护瞭望时间；在进入林区的主要沟口路口设卡布点，严禁携带火种进山；对可能引起森林火灾的居民生活用火严格管理，对重要地区或重点林区严防死守；森林消防专业队、驻晋国家森林消防救援队伍要进入戒备状态，做好应急战斗准备，严阵以待；适时派出检查组，对极高风险地区（红色）的森林防火工作进行蹲点督导检查；加大航空巡护密度；工作组做好赴火场的有关准备。

**四级高风险（橙色）：**高风险地区（橙色）要加强森林防火宣传教育；严格控制野外用火审批，禁止在森林防火区野外用火；在重点火险区设卡布点，禁止携带火种进山；组织县、乡机关干部，各林局、林场相关人员开展“高密度、网格化、全天候、责任制、表格式”巡查瞭望；高风险地区（橙色）森防指部适时派出检查组，对森林防火工作进行督导检查；森林消防专业队靠前布防，进入临战状态；适时开展航空巡护。

**三级较高风险（黄色）：**较高风险地区（黄色）要加强森林防火宣传教育；加强森林防火巡护、瞭望监测，加大火源管理力度；认真检查装备、物资等落实情况；森林消防专业队进入待命状态，做好森林火灾扑救有关准备。

附：

山西省2025年11月28日森林草原火险气象等级预报图  
山西省2025年11月29日森林草原火险气象等级预报图  
山西省2025年11月30日森林草原火险气象等级预报图

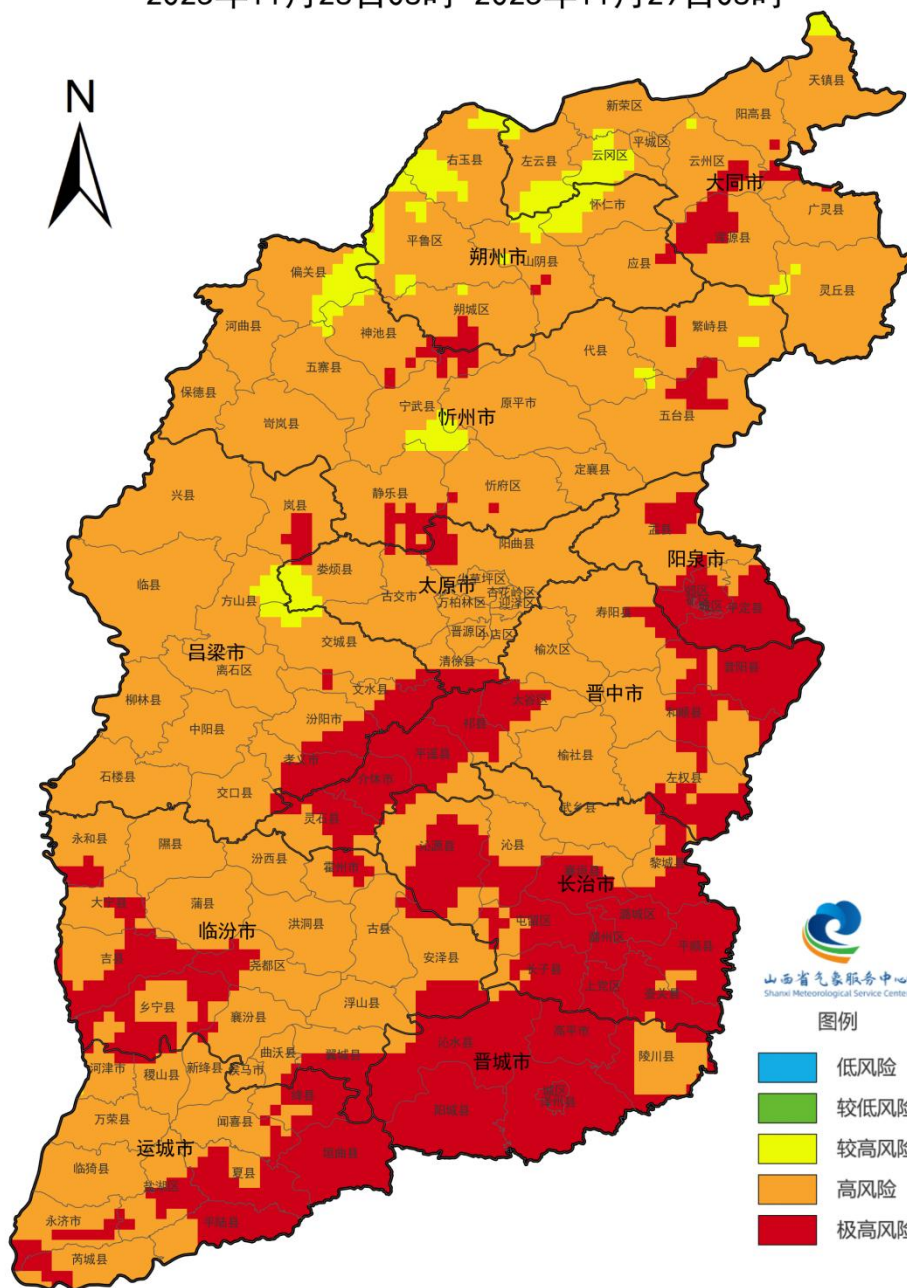
山西省气象服务中心将密切关注天气变化，并将及时为您提供相关气象信息！

---

制作：山西省气象服务中心

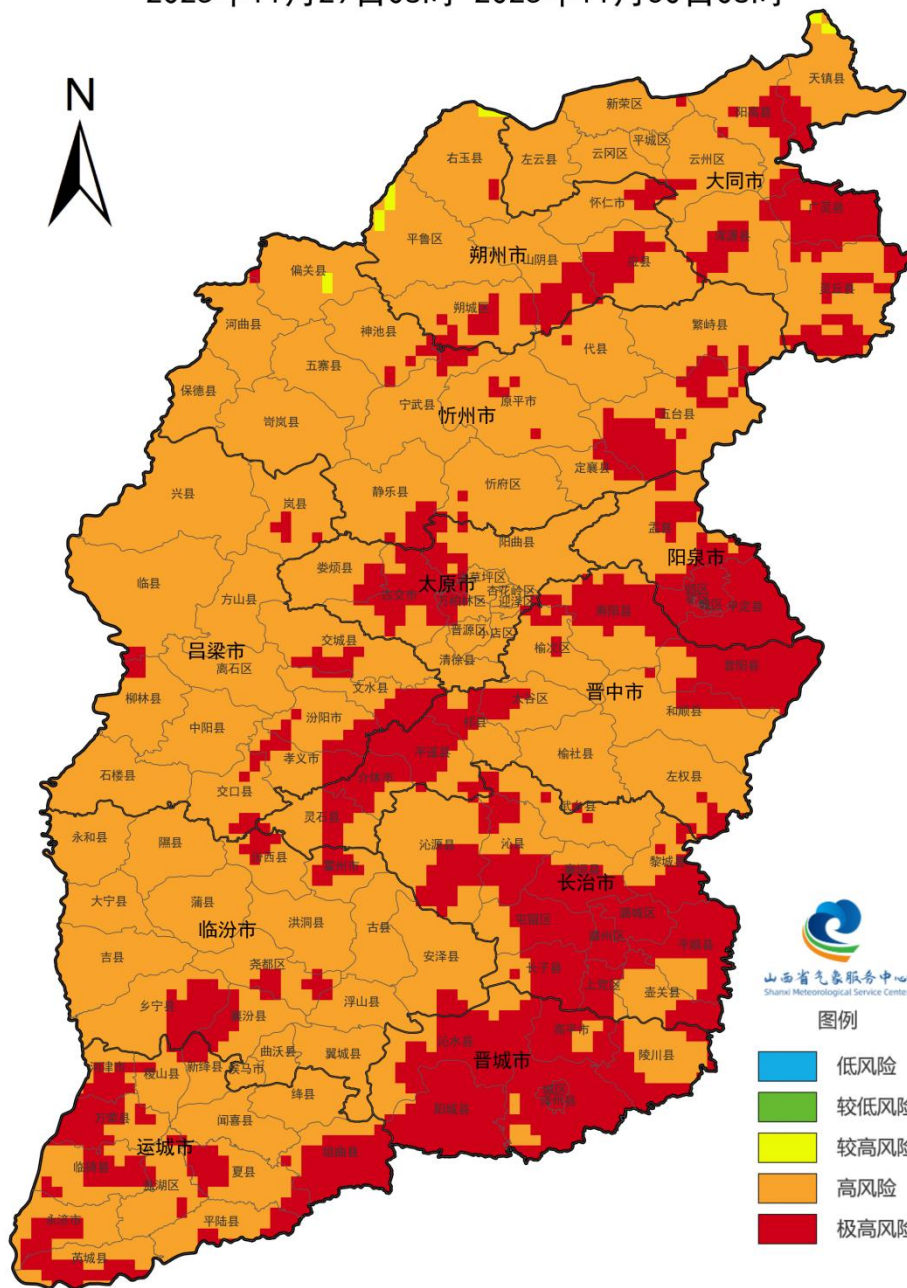
# 山西省森林草原火险气象等级预报

2025年11月28日08时-2025年11月29日08时



# 山西省森林草原火险气象等级预报

2025年11月29日08时-2025年11月30日08时



山西省气象服务中心  
Shanxi Meteorological Service Center

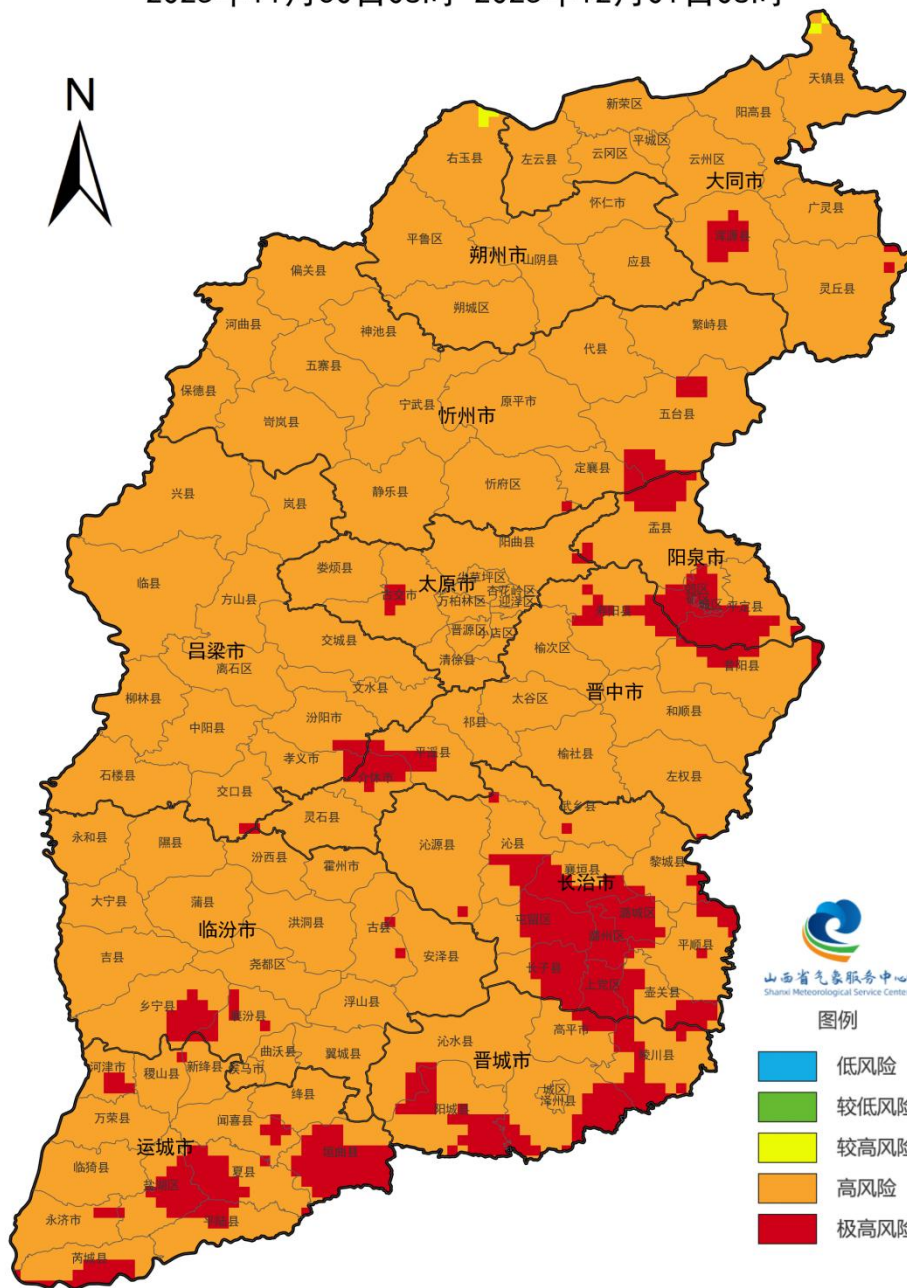
图例

- 低风险
- 较低风险
- 较高风险
- 高风险
- 极高风险



# 山西省森林草原火险气象等级预报

2025年11月30日08时-2025年12月01日08时



山西省气象服务中心  
Shanxi Meteorological Service Center